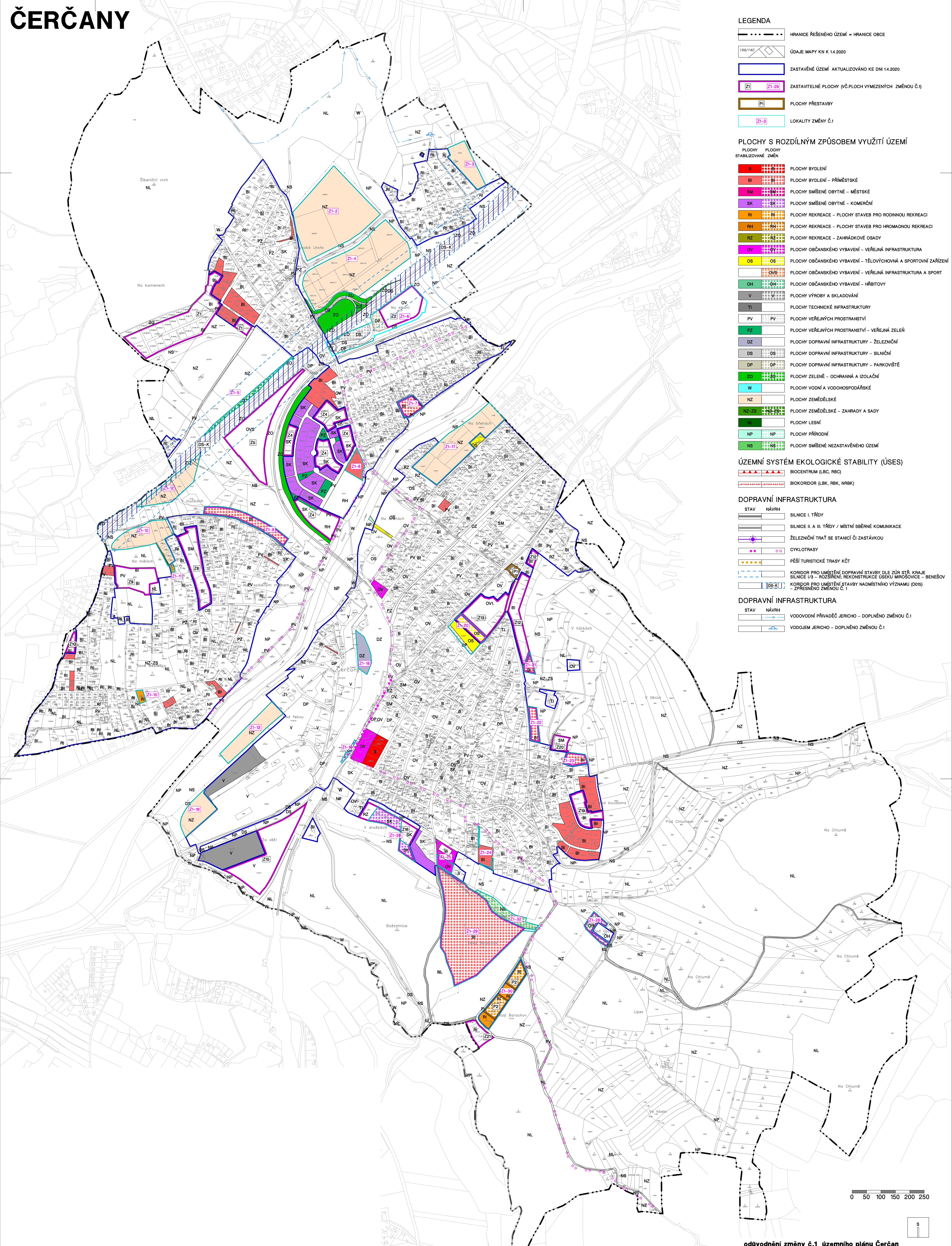


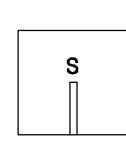
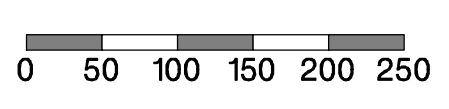
ČERČANY



- LEGENDA**
- HRANICE ŘEŠENÉHO ÚZEMÍ = HRANICE OBCE
 - ÚDAJE MAPY KN K 1:4.2020
 - ZASTAVĚNÉ ÚZEMÍ AKTUALIZOVÁNO KE DNI 14.2020
 - ZASTAVITELNÉ PLOCHY (VČ PLOCH VYMEZENÝCH ZMĚNOU Č.1)
 - PLOCHY PŘESTAVBY
 - LOKALITY ZMĚNY Č.1

- PLOCHY S ROZDÍLNÝM ZPŮSOBEM VYUŽITÍ ÚZEMÍ**
- PLOCHY STABILIZOVANÉ ZMĚN
- B PLOCHY BYDLENÍ
 - BI PLOCHY BYDLENÍ - PŘÍMĚSTSKÉ
 - SM PLOCHY SMÍŠENÉ OBYTNÉ - MĚSTSKÉ
 - SK PLOCHY SMÍŠENÉ OBYTNÉ - KOMERČNÍ
 - RI PLOCHY REKREACE - PLOCHY STAVBY PRO RODINNOU REKREACI
 - RH PLOCHY REKREACE - PLOCHY STAVBY PRO HROMADNOU REKREACI
 - RZ PLOCHY REKREACE - ZAHRÁDKOVÉ OSADY
 - OV PLOCHY OBČANSKÉHO VYBAVENÍ - VEŘEJNÁ INFRASTRUKTURA
 - OS PLOCHY OBČANSKÉHO VYBAVENÍ - TĚLOVÝCHOVNA A SPORTOVNÍ ZAŘÍZENÍ
 - OVS PLOCHY OBČANSKÉHO VYBAVENÍ - VEŘEJNÁ INFRASTRUKTURA A SPORT
 - OH PLOCHY OBČANSKÉHO VYBAVENÍ - HRBITOVY
 - V PLOCHY VÝROBY A SKLADOVÁNÍ
 - TI PLOCHY TECHNICKÉ INFRASTRUKTURY
 - PV PLOCHY VEŘEJNÝCH PROSTRANSTVÍ
 - PZ PLOCHY VEŘEJNÝCH PROSTRANSTVÍ - VEŘEJNÁ ZELEN
 - DZ PLOCHY DOPRAVNÍ INFRASTRUKTURY - ŽELEZNIČNÍ
 - DS PLOCHY DOPRAVNÍ INFRASTRUKTURY - SILNIČNÍ
 - DP PLOCHY DOPRAVNÍ INFRASTRUKTURY - PARKOVIŠTĚ
 - ZO PLOCHY ZELENĚ - OCHRANNÁ A IZOLAČNÍ
 - W PLOCHY VODNÍ A VODOHOSPODÁŘSKÉ
 - NZ PLOCHY ZEMĚDĚLSKÉ
 - NZ-ZS PLOCHY ZEMĚDĚLSKÉ - ZAHRADY A SADY
 - NL PLOCHY LESNÍ
 - NP PLOCHY PŘÍRODNÍ
 - NS PLOCHY SMÍŠENÉ NEZASTAVĚNÉHO ÚZEMÍ

- ÚZEMNÍ SYSTÉM EKOLOGICKÉ STABILITY (ÚSES)**
- BIOCENTRUM (LBC, RBC)
 - BIOKORIDOR (LBK, RBK, NRBK)
- DOPRAVNÍ INFRASTRUKTURA**
- STAV NÁVRH
- SILNICE I. TŘÍDY
 - SILNICE II. A III. TŘÍDY / MÍSTNÍ SBĚRNÉ KOMUNIKACE
 - ŽELEZNIČNÍ TRÁŤ SE STANICÍ ČI ZASTÁVKOU
 - CYKLOTRASY
 - PĚŠÍ TURISTICKÉ TRASY KČT
 - KORIDOR PRO UMÍSTĚNÍ DOPRAVNÍ STAVBY DLE ZŮR STŘ. KRAJE SILNICE I/3 - ROZŠŘENÍ; REKONSTRUKCE ÚSEKU MIROŠOVICE - BENEŠOV
 - KORIDOR PRO UMÍSTĚNÍ STAVBY NADMÍSTNÍHO VÝZNAMU (DO15) - ZPŘESNOV ZMĚNOU Č.1
- DOPRAVNÍ INFRASTRUKTURA**
- STAV NÁVRH
- VODOVODNÍ PŘÍVADĚČ JERICHŮ - DOPLNĚNO ZMĚNOU Č.1
 - VODOJEM JERICHŮ - DOPLNĚNO ZMĚNOU Č.1



odůvodnění změny č.1 územního plánu Čerčany

ZHOTOVITEL A PROJEKTANT :
FOGLAR ARCHITECTS
PRÁHA 4, KUBIŠTOVA 6, 140 00
KANCELÁŘ PRÁHA 2, TRUČKÁ 1
TEL./FAX: 224919589
foglar@foglar-architects.cz

VEDOUČÍ PROJEKTANT
ING. AKAD. ARCH. PETR FOGLAR
AUT. ARCHITECT ČSA 020267
ŘEŠITELÉ
ING. AKAD. ARCH. PETR FOGLAR
ING. ARCH. ZUZANA FOGLAROVÁ
ING. PAVEL HOLUBEK, PH.D.

PORÍZOVATEL :
OBECNÍ ÚŘAD ČERČANY
VÁCLAVSKÁ 38, 257 22 ČERČANY, IČ 231584
TEL: 317 776 311
STAROSTA MGR. MARTIN RICHTER
ou@cercany.cz, www.cercany.cz

VÝKONNÝ PORÍZOVATEL :
PŘÍSVIČKÝ s.r.o.
NAD ORIONEM 140, 252 06 DAVLÉ
JEDNATEL ING. LADISLAV VÍCH
TEL: 241 444 053
IČ 27101053

lokality změny č.1 a aktualizace **OD-4**

MĚŘÍTKO: 1:5000 DATUM: 01/2022 PARÉ: